

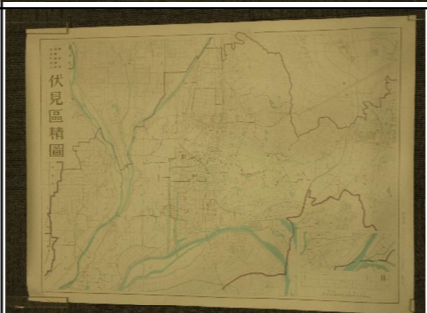
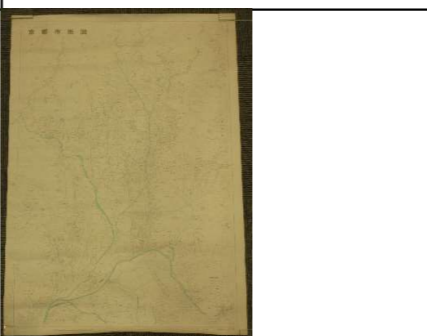














整理番号	資料名	イメージ	種類	細別	員数	作成・製造・所蔵など	年代など	サイズ・材質など
GEO101	伏見区全図		地理	掛図	3	伏見郷土研究会	1956年（昭和31）	
GEO102	学区界・通学区域界・町界・町名入 伏見区精図		地理	掛図	13	発行：小林地図専門店	1956年（昭和31）初版、1966年（昭和41）改訂	
GEO103	学区界・通学区域界・町界・町名入 伏見区精図		地理	掛図	7	発行：小林地図専門店	1974年（昭和49）	
GEO104	京都市詳図：2万500分の1		地理	掛図	1	発行：大阪人文社出版センター	1982年（昭和57）	
GEO105	京都市街図：2万500分の1		地理	掛図	1	発行：小林地図専門店	1968年（昭和43）初版、1978年（昭和53）改訂	




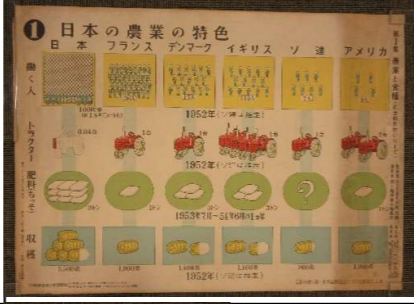
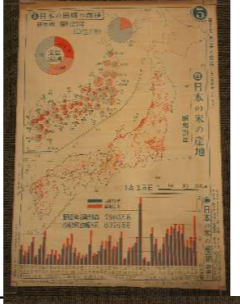
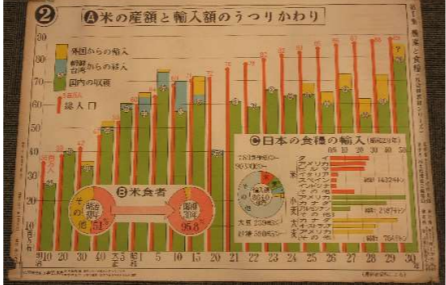
GEO106	京都市街図：2万500分の1		地理	掛図	1	発行：小林地図専門店	1969年（昭和44）	
GEO107	京都市街図：3万5000分の1		地理	掛図	1	発行：小林地図専門店		
GEO108	京都市街図：3万5000分の1		地理	掛図	2	発行：小林地図専門店		
GEO109	京都国際文化観光都市建設計画 総括図1（用途地域）		地理	掛図	1		1986年（昭和61）	
GEO110	国際文化観光都市建設記念 京都市基図		地理	掛図	1			

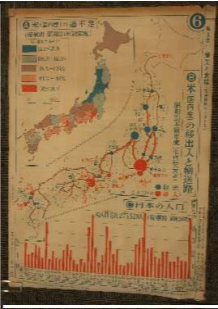

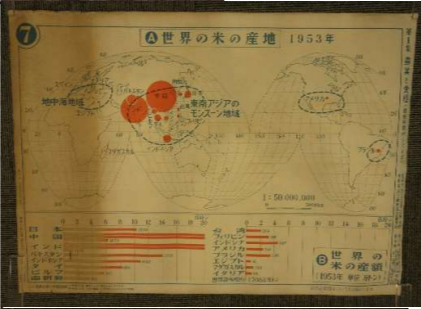

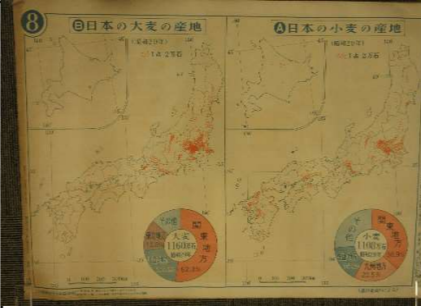

GEO111	京都市街大地図		地理	掛図	1		明治年間のもの	表具：W1620mm× H2310mm
GEO112	京都市全図		地理	掛図	1	発行：日本通信社京都支社	1950年（昭和25）	
GEO113	京都府管内図		地理	掛図	1	発行：小林地図専門店	1969年（昭和44）初版、1975年（昭和50）改訂	
GEO114	京都近郊図		地理	掛図	1	文部省総務局長	1943年（昭和18）～1944年	
GEO115	京都近傍図		地理	掛図	1		1915年（大正4）12月	
GEO116	京都近郊図 附山陵（式内社分布図）		地理	掛図	1	佐藤一八浄書	1908年（明治41）3月19日	

GEO117	京都府全図(掛軸仕立)		地理	掛図	1			
GEO118	中古京師内外地図		地理	掛図	1		1836年(天保7)	
GEO138	中古京都内外地図(故実叢書)		地図	掛図	1			
GEO119	中昔京師地図(故実叢書)		地理	掛図	1		年月日無・調査機関名無と記載	
GEO139	京都歴史地図		地理	掛図	1	京都市役所蔵(非売品)	印刷:1913年(大正2)10月1日	
GEO120	京都府地質図		地理	掛図	1			
GEO122	関東信越地方図		地理	掛図	1	発行:(株)国際教材	1948年(昭和23)	

GEO123	近畿地方図		地理	掛図		発行：(株)国際教材	1948年(昭和23)	
GEO124	中国四国地方図		地理	掛図	1	発行：(株)国際教材	1948年(昭和23)	
GEO125	九州地方図		地理	掛図	1	発行：(株)国際教材	1948年(昭和23)	
GEO126	基範日本地方別大地図 近畿地方大地図		地理	掛図	1	製図者：西沢太郎 発行：(株)日本教文 印刷：(株)朝陽堂印刷		
GEO127	新版新日本大地図		地理	掛図	1	発行者：登山俊彦 印刷所：(株)図画印刷 発行：(株)日本教図	印刷：1965年(昭和40)7月5日 発行：1965年(昭和40)7月10日	総布製
GEO128	三副対世界掛地図Ⅰ ヨーロッパ・アフリカ		地理	掛図	1	発行：(株)国際教材	1948年(昭和23)	



GEO129	三副対世界掛地図Ⅱ アジア・オーストラリア		地理	掛図	1	発行：(株)国際教材	1948年(昭和23)	
GEO130	三副対世界掛地図Ⅲ 南北アメリカ		地理	掛図	1	発行：(株)国際教材	1948年(昭和23)	
GEO133	最新世界大地図(地勢) 日本教図編集部編		地理	掛図	1	発行者：登山俊彦 印刷所：(株)図画印刷 東京都台東区下谷一-1-10-7 発行：(株)日本教図	印刷：1965年(昭和40)7月5日 発行：1965年(昭和40)7月10日	表具：W2170mm× H1640mm 総布製
GEO134	地理教育掛図 社会科教材シリーズ第1集 農業と食料(1)・(5)両面		地理	掛図	4	作成：国土地理協会編集部	1956年(昭和31)	
GEO134	地理教育掛図 社会科教材シリーズ第1集 農業と食料(1)・(5)両面		地理	掛図	4	作成：国土地理協会編集部	1956年(昭和31)	
GEO135	地理教育掛図 社会科教材シリーズ第1集 農業と食料(2)・(6)両面		地理	掛図				

GEO135	地理教育掛図 社会科教材シリーズ第1集 農業と食料(2)・(6)両面		地理	掛図			
GEO136	地理教育掛図 社会科教材シリーズ第1集 農業と食料(3)・(7)両面		地理	掛図			
GEO136	地理教育掛図 社会科教材シリーズ第1集 農業と食料(3)・(7)両面		地理	掛図			
GEO137	地理教育掛図 社会科教材シリーズ第1集 農業と食料(4)・(8)両面		地理	掛図			
GEO137	地理教育掛図 社会科教材シリーズ第1集 農業と食料(4)・(8)両面		地理	掛図			
GEO138	土地条件図		地理	掛図	1	著作・発行：建設省国土地理院	S=1:25,000
GEO139	世界地図 (World Map) 1:23,000,000		地理	掛図	1	発行：Kummerly & Frey	S=1:23,000,000